

# Haut-Jura

Haute Vallée de la Bienne

# Envolée dans le Jura Sauvage !



Dossier de Presse

Mise à jour en avril 2020



**Au cœur du Parc Naturel Régional du Haut-Jura**, le territoire s'étire le long de la Vallée de la Bienne surplombé par les lacs de Bellefontaine et le massif forestier du Risoux.

**Les envolées vertigineuses, à pied, à VTT ou encore en train** vous entraînent à la découverte de panoramas à couper le souffle, au cœur d'une **nature sauvage et préservée**.

Le territoire aux reliefs abrupts et encaissés, en particulier au cœur de la vallée de la Bienne, témoigne également de l'ingéniosité de l'homme pour s'établir dans cette vallée et développer des savoir-faire toujours vivants, témoins de ce **passé industriel tels que la lunetterie, l'horlogerie, le travail de la pierre précieuse et de l'émail**.



#### **Au sommaire...**

[Voyage ascensionnel](#) >> p. 8

[Vertigineux Haut-Jura](#) >> p. 4

[Soif d'aventures !](#) >> p. 10

[Des vacances au grand air en tribu !](#) >> p. 14

[Haute-vallée de la Bienne, de l'industrie aux loisirs pleine nature](#) >> p.17

[Itinérance au cœur du Jura sauvage](#) >> p.20

[Une terre de sportifs](#) >> p.21

[Bienvenue dans le Haut-Jura](#) >> p.22

[Une équipe à votre service](#) >> p.24

**Terre sportive**, de nombreux équipements s'offrent à vous pour satisfaire votre soif d'aventure et de sensations fortes : Via ferrata de la Roche au Dade, Bike Park de Longchaumois, Ludy Park de Morbier, site d'escalade des Trois Commères.

C'est aussi le **cadre d'accueil de rendez-vous mythiques** tel le que la **Transju'Trail** en juin.

De nombreux sportifs de renommée internationale ont laissé leurs marques sur le territoire comme **Anaïs Bescond**, biathlète française plusieurs fois médaillée aux JO et aux Championnats du Monde et membre du Ski Club Morbier-Bellefontaine-Morez.

## Au cœur du Parc Naturel Régional du Haut-Jura

### Une quinzaine de Belvédères et des Sites naturels remarquables :

- Tourbières et lacs de Bellefontaine et des Mortes, site classé Natura 2000
- Les Gorges de la Bienne
- Le massif forestier du Risoux

### 285 km d'itinéraires de randonnées

GR9, GR559, GR5, GR de Pays Tour de la Haute Bienne,

GR509 : GTJ, Echappée Jurassienne.

### Communauté de Communes Haut Jura Arcade :

10 000 habitants. 4 communes : Hauts-de-Bienne (Morez, Lézat, La Mouille), Bellefontaine, Longchaumois, Morbier.

### Marques et Labels :

- 1 Musée labellisé Musée de France
- 2 prestataires labellisés Marque Parc
- Des établissements touristiques labellisés Gîtes de France et Clévacances
- 1 Hôtel-Restaurant Logis de France
- 2 AOP Comté et Morbier

### 3 Bureaux d'Information Touristique :

Morez / Bellefontaine / Longchaumois

### Accès

A 1h : 1 aéroport internationale à Genève  
Gare SNCF et ligne de bus : Morez, Morbier  
A39 depuis Paris, sortie Poligny puis RN5  
A42 depuis Lyon, puis A404 sortie Oyonnax  
RN5 depuis Genève / RD678 depuis Lons le Saunier

### Fréquentation touristique à l'Office de Tourisme :

+ de 6000 visiteurs à  
l'année

## Carte d'identité





Des gorges de la Bienne aux lacs de Bellefontaine,  
sillonnez le territoire de belvédères en belvédères.





## En parcourant la haute vallée de la Bienne...

Empruntez l'itinéraire de randonnée des Trois Roches surplombant Morez, offrant des vues étonnantes sur la ville depuis les **Belvédères de la Roche au Dade et du Béchet**.

**Sur l'autre versant, à la Roche Brûlée**, tendez l'oreille, deux ambiances sonores à découvrir...

Depuis le **Balcon des Crottes** à Morbier, un panorama complètement dégagé s'offre à vous, dévoilant Morez et les gorges de la Bienne qui se resserrent et s'étirent d'un bout à l'autre de la ville..

**Le belvédère de la Corbière**, surplombe la vallée où la Bienne s'écoule 400 m en contrebas. Observez les couches géologiques des gorges et les prairies autour des villages de Villard sur Bienne et La Rixouse.

Quand au **belvédère de Lézat**, il offre une vue saisissante sur les gorges de la Bienne et au loin les crêtes du Jura : La Dôle, le Mont Rond, le Crêt de la Neige...



*Depuis le belvédère de Lézat*





*Depuis la Roche au Dade*



## Jusqu'aux Lacs de Bellefontaine et la Forêt du Risoux...

Une des plus belles randonnées du Haut-Jura... A cheval sur la France et la Suisse, vous découvrirez des **panoramas exceptionnels depuis la Roche Bernard et la Roche Champion**, sur le plateau des lacs, la forêt du Mont Noir et la vallée de la Bienne. Les deux lacs, de Bellefontaine et des Mortes, reflètent le ciel et viennent trancher nettement sur le fond vert clair des pâturages. Ce paysage est aussi à découvrir l'hiver offrant un panorama saisissant sur les lacs gelés.



**Le belvédère de Roche Devant** une ambiance presque méridionale avec ses roches affleurantes, sa pelouse sèche et une exposition plus longue au soleil. Il offre un point de vue sur le plateau et la forêt du Risoux, situés en face, ainsi qu'une vision transversale de la vallée de Bellefontaine depuis le village jusqu'à la cluse de Morez, en passant par les gorges de l'Évalude.




A high-speed train with a blue and white livery is crossing a large stone viaduct with multiple arches. The viaduct is set in a valley with dense autumn foliage in shades of green, yellow, and orange. In the background, a hillside covered in similar foliage rises under a clear blue sky. Another viaduct with arches is visible on the hillside above the main one.

La Ligne ferroviaire des Hirondelles, à la fois régulière et touristique, serpente le long des falaises de la vallée, traverse le Jura du nord au sud, depuis Dole jusqu'à Saint-Claude en passant par la partie la plus impressionnante entre Morez et Morbier.



Le long de ses **123 km** vous découvrirez la variété des paysages jurassiens, ainsi que ses viaducs, tunnels et ouvrages d'art symboles de prouesse technique. **Un véritable témoignage d'une aventure humaine du début du siècle dernier !** Pas moins de **36 tunnels et 22 viaducs** ponctuent cette ligne, permettant aux voyageurs de profiter depuis la plaine doloise aux **plateaux du Haut-Jura**, en passant par les **contreforts du vignoble**, de paysages somptueux et vertigineux !



## Envolez-vous avec les Hirondelles !

Cette ligne est aujourd'hui classée par la SNCF au nombre de ses trains touristiques. Depuis ses larges baies vitrées, laissez-vous surprendre par les paysages remarquables et vivez un étonnant voyage au cœur du Jura.

Des excursions organisées vous sont proposées tout au long de l'année telles que la formule journée « **Le méga circuit des viaducs** » ou encore les « **balades VTT accompagnées** ». Alliant visites commentées, activités pleine nature, pauses gourmandes, elles s'adaptent à vos envies. Vous apprécierez des périples originaux en toutes saisons.

En dehors de ces périodes, vous pouvez voyager individuellement sur la ligne, aux horaires de trains réguliers.

## Nouvelle formule « A L'assaut des viaducs! »

Départ de Morez ou de Morbier  
Ce parcours allie **balade pédestre commentée** entre les deux villes, découverte ou activité libre à Morez et **parcours vertigineux en train** sur la ligne des Hirondelles

*Réservations et inscriptions tout l'été auprès de l'Office de Tourisme de Morez*

*Activités libres suggérées : via ferrata, visite du musée de Lunette et de la nouvelle exposition temporaire sur l'Horlogerie, sentier découverte de la Bienne, atelier d'initiation d'émail sur métal, circuits du patrimoine industriel.*



Soif d'aventures !

Sensations fortes garanties...





## Jouez les funambules

Avec ses 70 m de tyrolienne (échelles, pont de singes et pont népalais...), la Via Ferrata de la Roche au Dade vous garantie 1 h 30 à 2 h de sensations vertigineuses pour un bouquet final à 918 m d'altitude sur le bassin Morézien.

Trois parcours vous sont proposés : ludique, initial et une variante athlétique pour les plus sportifs.

La via est en accès libre et gratuit selon les conditions météo. Vous pouvez aussi choisir d'être accompagné par des professionnels.



Pour vos activités à sensations, des professionnels sont là pour vous guider : **Original Concept, Couleurs Cailloux, La Boîte à Montagne, Eskaleo, Le Sens de l'eau, NOA Guides.**

Pour la location de votre matériel pour la Via Ferrata : **Pass'Montagnes** au centre ville de Morez.







## Prenez de la vitesse !

Unique et novateur dans le Haut-Jura, le **Bike Park de Longchaumois** est le **spot incontournable pour les amateurs de sensations fortes à VTT**. Imaginé et tracé par François Bailly-Maître, enfant du Pays et athlète de haut-niveau en enduro, le site est avant tout basé sur la notion de plaisir et de partage. Le domaine comprend une zone d'initiation faite de virages relevés, ponts, passerelles, sauts... et une zone de pratique avec plus de 6 km de descente accessible à tous les niveaux ! Vitesse et sensations fortes garanties dans un cadre privilégié !



## Prenez de la hauteur...

Adeptes des sports de grimpe, poursuivez votre parcours du vertige sur la **Roche des Trois Commères** située en pleine forêt entre Morbier et Bellefontaine.

La fraîcheur des lieux facilitera votre ascension et vous aurez le choix de 57 voies avec différents niveaux de difficultés de 3a à 8a. Le site d'escalade tient son nom des trois pics rocheux face à la falaise calcaire de 35 mètres... C'est dans ce cadre atypique que vous pourrez évoluer et aurez peut-être la chance d'apercevoir chamois, chevreuils et pics verts...





Des vacances au grand air en tribu !

Découvertes ludiques et aventures...





## On joue les Indiana Jones !

Accessible à partir de 6 ans le **Ludy park** de Morbier propose aux aventuriers en herbe, des modules et ateliers techniques pour d'initier ou se perfectionner en VTT.

Le **parcours ludique de la Via Ferrata**, permet une découverte de cette activité à sensations en toute sécurité.

Avec **Free Sled** ou les **Sentiers Nordiques**, testez en famille le Kart à roue ou en sulky, la **Cani-rando, cani-trotinette...**

Top départ ! La station Les gentianes à Morbier propose **3 pistes de luges Tubing** pour s'éclater en famille !

Des activités originales pour se balader, s'amuser et profitez de la nature et des grands espaces !





## On découvre tout en s'amusant !

Saurez-vous résoudre les énigmes ? L'Office de Tourisme vous propose les parcours ludiques **Randoland** pour les enfants de 4 à 12 ans pour des randonnées pleines de surprises !

A Longchaumois, muni d'une lampe de poche, laissez-vous surprendre lors des **balades au clair de lune**.

Jouez les détectives au **Musée de la Lunette** avec Clouvis et participez aux ateliers proposés tout l'été.



## C'est parti pour la vie de Robinson...

**La Loge à Ponard** vous accueille pour des **séjours insolites** au cœur des montagnes du Jura comprenant **dîner en refuge et nuit en yourte** !

**Anima Sens** vous propose des **balades et chasses à trésor avec les ânes**. Eveillez vos sens en haut des arbres, **en grim pant dans les arbres** avec **Terres et Cimes** ou au **Parcabout** avec ses structures en filets marins.

**De nombreuses activités équestres** à la **ferme de la Pelaisse** à Longchaumois: **jeux, stages, maniabilité, balades et randonnées**. Pour un séjour en pleine nature avec **goûter ou nuitée en yourte** !





Haute Vallée de la Bienne :  
de l'industrie aux loisirs pleine nature





## Lunetterie, horlogerie, travail de l'émail...

### **La Bienne : de l'industrie aux loisirs pleine nature**

La Bienne, torrent capricieux, tourbillonne dans des gorges étroites, noyées dans les bois. Cette rivière a attiré l'homme pour le développement de nouveaux savoir-faire et d'industries. L'utilisation de son courant a en effet favorisé l'implantation de moulins et de clouteries.

**Le parcours de découverte du patrimoine industriel** à Morez retrace l'évolution de ces différentes activités économiques. Quant au **sentier de découverte de la Bienne** avec ses passerelles himalayennes, il amène à mieux appréhender cette vive rivière.



Morez se spécialisa dans l'horlogerie puis dans la lunetterie. La monture est inventé en 1796 par un artisan local. **Le Musée de la Lunette, labellisé Musée de France**, retrace l'histoire de cette industrie et vous y découvrirez la **prestigieuse collection ESSILOR Pierre-Marly : 2 500 objets dont certains des plus insolites ou ayant été créé pour des personnalités**. Le parcours muséal contemporain et interactif propose également la découverte de l'optique. L'école nationale d'optique est en effet présente à Morez. Des artisans et MOF dans le domaine de la Lunetterie sont implantés dans le secteur.



La **Maison de la Flore à Longchaumois**, outre son extraordinaire exposition florale et son sentier botanique, elle propose des **démonstrations de travail à l'ancienne pour la fabrication de lunettes en métal**.



## Prenez le temps...

**L'Horlogerie** a fait la renommée de Morbier et particulièrement la fabrication de mouvement d'horloges dès le 17<sup>ème</sup> siècle. Dans l'église de Morbier, vous serez surpris par **l'horloge comtoise géante** fabriquée en 1984. A Bellefontaine, **Bellefonbois** est un des derniers fabricants d'horloges comtoises.

## Terre de savoir-faire

Le visiteur peut aussi découvrir **La Taillerie** à Bellefontaine qui présente une exposition-vente de pierres précieuses ainsi que les métiers de lapidaire et diamantaire. Il est aussi possible de s'initier aux **techniques du vitrail avec Cyril Micol, artisan verrier** à Longchaumois.

**La Maison du Mètre à Longchaumois**, rappelle que le village comptait en 1888, huit fabriques de mesures linéaires. On y produisait manuellement des mètres pliants, métalliques ou en bois.


La boutique de l'Office de Tourisme présente ses différents savoir-faire et propose à la vente des pièces céramiques colorés de la **Poterie du Frasnois**, **bijoux de Taillerie** ou encore des **émailleuses de Morez**...

## Savoir-faire spécifiques des montagnes jurassiennes

La spécialité du **travail de l'émail** naît au milieu du 18<sup>ème</sup> siècle. Ce savoir-faire perdure de nos jours sur notre territoire.



**La Maison de l'Email** accueille des artisans émailleurs et propose des stages d'initiation ainsi que des visites d'ateliers.



### 2<sup>ème</sup> édition du parcours de visite Démo d'Emaux

Unique, ce nouveau parcours dans la ville organisé par la Maison de l'Email, vous invite à contempler les œuvres de 14 étudiants en design qui exposent leur prototype avec de l'émail.

A travers ces réalisations, vous serez étonner par les diverses manières de travailler l'émail et ses différentes utilisations (mobilier urbain, aménagement intérieur...).



## Les Grandes Traversées du Jura

Les Grandes traversées du Jura offrent le choix de **6 pratiques de randonnées différentes** pour partir à la découverte de **6 grands itinéraires** dans les Montagnes du Jura.

Sur notre secteur, elles longent le superbe site des lacs des Mortes et de Bellefontaine jusqu'à rejoindre le village, pour traverser ensuite la forêt du Risoux en direction des Rousses.

Dans les villages qui ponctuent les itinéraires, des hébergements et des restaurants permettent toujours aux randonneurs de vivre un moment de repos en toute convivialité.

A Bellefontaine : l'Hôtel-restaurant La Chaumière, le village vacances Cévéo, le restaurant l'Epicéa

A Longchaumois : la Ferme de la Pelaisse accueille randonneurs mais aussi cavaliers de la GTJ équestre.

A Prémanon et aux Rousses : la Grenotte et la Loge à Ponard

A Chapelle des Bois : Gîte Chez L' Aimé, le Chalet Gaillard, la Maison du Montagnon.

Plus d'informations : [www.gtj.asso.fr](http://www.gtj.asso.fr)



L'été : à pied, à vélo, en VTT, à cheval

## L'échappée Jurassienne



Cet itinéraire de randonnée à pied traverse les plus grands sites naturels et patrimoniaux du Jura entre Dole et Saint-Claude soit 300 km de sentiers balisés (GR®59, 559 et 509). Idéal pour débiter la randonnée itinérante, l'Échappée Jurassienne propose des étapes journalières modulables, des dénivelés et des difficultés accessibles. Il est ainsi possible de ne réaliser facilement qu'une partie du parcours (2 à 16 jours). Une sélection de plus de 110 hébergements, un TopoGuides® dédié et un service de transport de bagages vous sera proposé.

Plus d'informations : [www.jura-tourism.com](http://www.jura-tourism.com)

De nombreux GR® : GR5, GRP Tour de la Haute-Bienne, GR9, GR559, GR509

Pour une découverte de paysages spectaculaires et des richesses patrimoniales du territoire.



Le territoire accueille de nombreux événements sportifs dont certains événements internationaux tels que :

### Transju'trail : tremplin pour l'UTMB

Après La Transjurassienne, célèbre course de ski de fond ralliant Lamoura au Val de Mouthe, La Transju'trail programmée comme d'habitude le premier weekend de juin reste l'épreuve emblématique des Montagnes du Jura.

La Transju'trail emprunte le parcours de la mythique Transjurassienne, entre Mouthe (Doubs) et Les Rousses (Jura), en passant par Morez. Avec près de 3 000 participants chaque année qui viennent de toute la France mais aussi de l'étranger (Suisse, Royaume Uni, Chili, Belgique, Suède...), la Transju'trail s'adresse à un large public et surfe sur l'effervescence de la course nature. De la Transju'trail des marmots à la course reine des 72 km en passant par l'épreuve un peu folle de la Transju'night, les organisateurs proposent 8 épreuves qui sauront combler tous les pratiquants.

Plus d'informations : <https://latransju.com/>

### La 6/46 : un rendez-vous sportif tous publics

Les amateurs de randonnée pédestre pourront participer à cette grande marche populaire proposant des parcours tous niveaux dans une ambiance chaleureuse.

### Terre de sportifs

Le territoire compte de nombreux sportifs de renommée internationale qui ont laissés leurs marques sur le territoire telle que **Anais Bescond**, biathlète française plusieurs fois médaillée aux JO et aux Championnats du Monde et membre du Ski Club Morbier-Bellefontaine-Morez.





Bienvenue dans le Haut-Jura !





**Une large gamme d'hébergements** s'offre à vous. Pour vos courts séjours et week-end : chambres d'hôtes aménagées dans d'**anciennes fermes traditionnelles jurassiennes**, **hôtel-restaurant labellisé Logis de France**, ou encore **insolite**, sous une **yourte**, vous pourrez profiter de la vie au grand air et d'un **cadre chaleureux et confortable**.

Pour vos plus longs séjours, les **gîtes et meublés** et **village vacances** seront des **cocons agréables** : anciennes fermes réaménagées, chalet en bois, vous trouverez ici l'ambiance des belles montagnes du Jura et pour certains des **équipements et services bien-être** : sauna, piscine, massages...



Lors de votre itinérance, sur la GTJ par exemple, profitez d'une **étape conviviale dans les gîtes d'étape** !

**Camping-caristes**, faites un halte sur notre territoire avec **trois aires de service** à Morbier, Bellefontaine et Longchaumois ainsi que le **camping de la Bucle** à Morbier offrant un cadre bucolique à proximité de la piscine intercommunal et du lac du village.

**Halte obligatoire à l'une de nos tables pour déguster les spécialités jurassiennes** (fondues, morbiflettes...) tout en appréciant un vin du Jura ou une liqueur de sapin ou de gentianes !

Avant votre départ, n'oubliez pas de terminer vos emplettes aux **fromageries de Morbier-Grande Rivière et à Longchaumois** ou encore le GAEC **Piet-Thouverez**, labellisé **Marque Parc**, pour vos **charcuteries et viandes bio**.

Profitez encore de pêcher vos truites ou vous régalez (truites, rillettes, goujonnettes...) à la **pisciculture de « les Truites des Rivières »**.



*Pisciculture « les Truites des Rivières » (photo droite)  
et gîte les Gentianes (photo gauche)*



Une équipe à votre service !





Une équipe est à votre service pour vous conseiller et vous accompagner dans l'organisation de votre séjour.




Nicolas, technicien Randonnée  
& Conseiller en séjour



Vincent, notre chef de bord  
Chargé de développement  
touristique



Stéphanie, conseillère en séjour  
& Chargée d'animation  
partenaires




Nous vous mettons en contact direct avec les hébergeurs ou en vous transmettant des propositions via en notre **centrale de réservation Jura Tourisme**.

Nous vous aiguillons dans vos séjours en itinérance, vos balades, et vos loisirs pleine nature et culturels. Nous vous ferons partager nos **coups de cœur et randos favorites** et pourrons vous **mettre en relation avec nos prestataires touristiques!**

Retrouvez **nos guides, cartes touristiques et agendas des manifestations.**



Des **cartoguides de randonnées** sur notre secteur ainsi que sur le Grandvaux, **des topo-guides randonnées pédestres, VTT, cyclo et un topo d'escalade** sont en vente à l'Office de Tourisme. Partez équipé !



Une sélection de randonnées sur le Parc Naturel Régional du Haut-Jura en téléchargeant l'application randonnées sur **Haut-Jura Rando**.

**UNE APPLICATION EST ÉGALEMENT DISPONIBLE GRATUITEMENT !**



**HAUT-JURA RANDO**



**ELLE FONCTIONNE EN MODE CONNECTÉ OU DECONNECTÉ ET AVEC LE GPS POUR SE POSITIONNER SUR LES ITINÉRAIRES !**

Nous vous proposons un **service de vente de cartes de pêche** (hebdo, journalières, annuelles)



Un **service de billetterie** suivant les spectacles du moment est à votre disposition ainsi que **le pass malin** : profitez des offres de réduction sur une large gamme de sites culturels et de loisirs, de restaurants, de services (espaces bien-être...), de magasins...

**Des idées cadeaux !**

La boutique prend forme à l'Office de Tourisme de Morez, retrouvez une gamme de produits de nos artisans pour faire plaisir ou vous faire plaisir !



**NOUVEAU : Station Ebike**

L'Office de Tourisme Haut-Jura à **Morez** met à votre disposition **gratuitement** des **bornes de recherche pour chargeur de batterie Bosh**. Cette borne Ebike vous offre une recharge rapide **jusqu'à 6 batteries simultanément, 60% de la batterie en 1h !** En accès libre.



## Contact Presse :

Office de Tourisme Haut Jura Arcade

Hauts de Bienne (Morez, la Mouille, Lézat) – Bellefontaine – Longchaumois - Morbier

Place Jean Jaurès

Tél. 03 84 33 08 73 / Email : [tourisme@haut-jura.com](mailto:tourisme@haut-jura.com)

[www.haut-jura.com](http://www.haut-jura.com)



Crédits photos : B. Becker, J. Carrot, OT Haut-Jura Arcade, site web Anais Bescond, les partenaires de l'Office de Tourisme